

തൃത്താല മണ്ഡലത്തിലെ
ജനപ്രതിനിധികൾ പൂരിപ്പിച്ചു നൽകിയ ചോദ്യാവലിയുടെ
അടിസ്ഥാനത്തിൽ തയ്യാറാക്കിയ
വിവിധ മേഖലകൾ തിരിച്ചുള്ള പഞ്ചായത്ത് തല റിപ്പോർട്ട്

പട്ടിത്തറ ഗ്രാമപഞ്ചായത്ത്



കുടിവെള്ളക്ഷാമം - പട്ടിത്തറ ഗ്രാമപഞ്ചായത്ത്

വാർഡ്	കുടിവെള്ളക്ഷാമം നേരിടുന്ന പ്രദേശങ്ങൾ	കുടിവെള്ളക്ഷാമമുള്ള മാസങ്ങൾ	നിലവിലെ കുടിവെള്ള സ്രോതസ്സ്	ബാധിക്കപ്പെടുന്ന കുടുംബങ്ങളുടെ എണ്ണം	പ്രശ്നം പരിഹരിക്കാനുള്ള പ്രായോഗിക നിർദ്ദേശങ്ങൾ	കുടിവെള്ളത്തിന്റെ ഗുണനിലവാരത്തിലെ പ്രശ്നങ്ങൾ
1	അരിക്കാട്കാടം കുളം ഭാഗം	മാർച്ച് മുതൽ ജൂൺ വരെ	പൊതുകിണർ,	300	ജലജീവൻ മിഷൻ പ്രകാരവും, നിലവിലുള്ള മിനി കുടിവെള്ള പദ്ധതി പ്രകാരവുംകുടിവെള്ള പ്രശ്നം പരിഹരിക്കാം . നിലവിലുള്ളകുടിവെള്ള പദ്ധതി മോട്ടോർശരിയാക്കുക	
2	പുലേരി, വി.പി. കുണ്ട്, അയിൽ അമ്പലം പരിസരം	ഫെബ്രുവരി മുതൽ ജൂൺ വരെ		300 ഓളം	പുഴയിൽ നിന്ന് കൃഷി ആവശ്യത്തിന് വരുന്ന വെള്ളംകുടിവെള്ള സ്രോതസ്സിന് സമീപം കെട്ടി നിർത്തിയാൽ ജലദുർലഭ്യം പരിഹരിക്കാം. കിണർ കൂടുതൽ താഴ്ച വരുത്തി ആവശ്യമായവെള്ളം സംഭരിക്കാൻ കഴിയും	പുലേരി മിനി കുടിവെള്ള പദ്ധതിയിലെ വെള്ള കുടിക്കാൻ പറ്റുന്നതല്ല
3	പട്ടിത്തറ പമ്പ് ഹൗസിന് സമീപം മലമക്കാവ്റോഡ് പ്രദേശം		കേരള വാട്ടർ അതോറിറ്റി		പുഴയിൽ നിന്നുംകിണറിൽ നിന്നുവെള്ളം പമ്പ് ചെയ്ത് ടാങ്കിൽ ശേഖരിച്ച് കുടിവെള്ളവിതരണം നടത്തുക	
4	ചിറ്റപ്പുറംസ്കൂൾ പരിസരം	ഒക്ടോബർ മുതൽ ജൂലായ്വരെ		260	പുഴവെള്ളം ശുദ്ധീകരിച്ച് ലഭ്യമാക്കണം. കുഴൽകിണറുകളും മിനി കുടിവെള്ള പദ്ധതികളും	ശുദ്ധീകരിച്ചതല്ല
5	ആലൂർകയറ്റം ,ആലിക്കുന്ന് ഭാഗം	ഫെബ്രുവരി മുതൽജൂൺ വരെ	പഞ്ചായത്ത്കിണർ,	200 ഓളം	റോഡ്കട്ട്ചെയ്ത്പൈപ്പ് ലൈൻ നീട്ടി പരിഹരിക്കാവുന്നതാണ്. കുഴൽകിണറോമറ്റ്സൗകര്യങ്ങളോ ലഭ്യമാക്കണം.	
6	നീരിട്ട്യാംകുന്ന്	മാർച്ച്, ഏപ്രിൽ, മെയ്	സ്വന്തം	100	പൊതുകിണർ, മിനി കുടിവെള്ള പദ്ധതി, ജലജീവൻ മിഷൻ. ജലജീവൻ മിഷൻ എല്ലാവീടുകളിലേക്കുംഎത്തിക്കുക മിനി കുടിവെള്ള പദ്ധതികൾക്ക് പ്രത്യേക പൈപ്പ് ലൈൻ സ്ഥാപിക്കുക	

വാർഡ്	കുടിവെള്ളക്ഷാമം നേരിടുന്ന പ്രദേശങ്ങൾ	കുടിവെള്ളക്ഷാമമുള്ള മാസങ്ങൾ	നിലവിലെ കുടിവെള്ള സ്രോതസ്സ്	ബാധിക്കപ്പെടുന്ന കുടുംബങ്ങളുടെ എണ്ണം	പ്രശ്നം പരിഹരിക്കാനുള്ള പ്രായോഗിക നിർദ്ദേശങ്ങൾ	കുടിവെള്ളത്തിന്റെ ഗുണനിലവാരത്തിലെ പ്രശ്നങ്ങൾ
					കാലാഹരണപ്പെട്ട പൈപ്പുകൾ മാറ്റി സ്ഥാപിക്കുക ഗുണഭോക്താക്കളുടെ എണ്ണത്തിനനുസരിച്ച് ശേഷി വർദ്ധിപ്പിക്കുക	
7	വെങ്കര, കുറുമ്പുഴ, വാട്ടർടാങ്ക് പരിസരം	മാർച്ച്, ഏപ്രിൽ, മെയ്		60	ജലജീവൻ മിഷൻ ഉണ്ട്. കൃത്യമായി വെള്ളം കിട്ടുന്നില്ല. മെയിന്റനൻസ് നടത്തുന്നില്ല.	
8	കാശാമുക്ക് കാലടി പാറപ്പുറം	6 മാസം	പാറപ്പുറം-കാറിവെള്ളം	70	കാലടി-മറ്റുള്ളവീടുകളിൽ നിന്ന്പൊതു പൈപ്പിൽവെള്ളംലഭിക്കുന്നചഷു. പൊതുപൈപ്പിൽകുടുതൽശക്തിയിൽവെള്ളംലഭ്യമാക്കുക. പാറപ്പുറം ജലജീവൻ കണക്ഷൻ ലഭ്യമാക്കുക	
9	തടത്തിപറമ്പ്, അരിക്കുന്ന് വേണാട്ടുകുന്ന്, ടിപ്പുസുൽത്താൻ	ഫെബ്രുവരി മുതൽ ജൂൺ വരെ		70%	വാട്ടർ അതോറിറ്റി പൈപ്പ് ജീർണ്ണിച്ചുവ	
10						
11	വട്ടേനാട്, ആലപ്പുറമ്പ്, പുളിക്കലേത്ത്, താമരക്കാട്	ഫെബ്രുവരി മുതൽ ജൂൺ വരെ		300 ഓളം	വാട്ടർ അതോറിറ്റി ഇല്ല. ജലജീവൻ മിഷൻ പദ്ധതി	
12	ഇടവങ്ങാട്കോളനി, മാരിയമ്മൻ കോവിൽ, തൊങ്ങൽപ്രദേശം, പാതിരിക്കാട്കോളനി	മാർച്ച്, ഏപ്രിൽ, മെയ്	പൊതുകിണർ, പൈപ്പ് ലൈൻ	100	ജലജീവൻ മിഷൻ പദ്ധതി വാർഡിൽ നടപ്പാക്കുന്നതോടെ കുടിവെള്ള ക്ഷാമം ഒരു പരിധിവരെ പരിഹരിക്കാം	
13	വടക്കേക്കര കരിമ്പഭാഗം, ചുടുവയൽ	ഫെബ്രുവരി മുതൽ ജൂൺ വരെ		200	മിനി കുടിവെള്ള പദ്ധതി, ജലജീവൻ മിഷൻ	
14	ഉറുമ്പുഴ, വാഴയിൽവള്ളപ്പ്, ചോലപ്പുറമ്പ്	മാർച്ച്, ഏപ്രിൽമെയ്		80	മിനി കുടിവെള്ള പദ്ധതി ഇല്ല. ഭാരതപ്പുഴയിൽ നിന്നും വരുന്ന വെള്ളം ഒരു ഉയർന്ന ടാങ്ക് വച്ച് കുടിവെള്ളവിതരണം നടത്താം	

വാർഡ്	കുടിവെള്ളക്ഷാമം നേരിടുന്ന പ്രദേശങ്ങൾ	കുടിവെള്ളക്ഷാമമുള്ള മാസങ്ങൾ	നിലവിലെ കുടിവെള്ള സ്രോതസ്സ്	ബാധിക്കപ്പെടുന്ന കുടുംബങ്ങളുടെ എണ്ണം	പ്രശ്നം പരിഹരിക്കാനുള്ള പ്രായോഗിക നിർദ്ദേശങ്ങൾ	കുടിവെള്ളത്തിന്റെ ഗുണനിലവാരത്തിലെ പ്രശ്നങ്ങൾ
15	-					
16		മാർച്ച്, ഏപ്രിൽ മെയ്			ജലജീവൻ പദ്ധതി	
17	വട്ടപ്പറമ്പ്, പൊട്ടിക്കുന്നത് കോളനി	ഫെബ്രുവരി മുതൽ ജൂൺ വരെ		200	പൈപ്പ് ലൈൻ നീട്ടി കുടിവെള്ള വിതരണം ചെയ്യുക	
18	നിരപ്പറമ്പ് കോളനി പ്രദേശം, മോടങ്ങാട്, ചോഴിയംകുന്ന് പ്രദേശം, ലക്ഷംവീട്, കണ്ണച്ചം പറമ്പ്	ഫെബ്രുവരി മുതൽ മെയ് വരെ	ജലജീവൻ പദ്ധതിയുടെ കണക്ഷനും, മിനി കുടിവെള്ള പദ്ധതി, പൊതുകിണറുകൾ	264	ജലജീവൻ മിഷന്റെ ലൈൻ നീട്ടലും കണക്ഷൻ വർദ്ധിപ്പിക്കലും	

കിണറുകൾ, തോടുകൾ, കുളങ്ങൾ - പട്ടിത്തറ ഗ്രാമപഞ്ചായത്ത്

വാർഡ്	പൊതു കിണറുകൾ			പൊതു കുളങ്ങൾ			തോടുകൾ			
	എണ്ണം	നിലവിലെ അവസ്ഥ	നിർദ്ദേശങ്ങൾ	എണ്ണം	നിലവിലെ അവസ്ഥ	നിർദ്ദേശങ്ങൾ	പേര്	നീളം	നിലവിലെ അവസ്ഥ	നിർദ്ദേശങ്ങൾ
1	6	നമ്പടത്ത് മേപ്പുറം , കാങ്കത്ത് മേപ്പുറം, തെക്കേക്കര മേപ്പുറം, കയ്യാങ്കാളി കൂന്ന്, വെളുര കോളനി ഉപയോഗ യോഗ്യം		3	അയ്യംമാക്ക അയിനികുണ്ട്- ജലസേചനം - 30 സെ. വറ്റുന്നത് - മണ്ണിടിഞ്ഞത് അയ്യംമാക്കപൊതു കുളം - മത്സ്യകൃഷി വറ്റാത്തത് കോട്ടേകുളം - ഗാർഹികം - വറ്റാത്തത് വെളുര ചോലകുളം	--	എടത്താർ തോട്, വെളുരചോല അയ്യംമാക്കതോ ട്, തിരുവായകുളം അയ്യംമാക്കതോ ട്, അയ്യംമാക്ക കരിമ്പിള്ളം തോട്, എരുമക്കു തോട്			
2	5	പടിക്കപ്പുറമ്പ് - ഉപയോഗ യോഗ്യമല്ല, തേവർകളത്തിൽ പടി - ഉപയോഗ യോഗ്യം, കാരേക്കാട് കോളനി ഉപയോഗ യോഗ്യം, പുലേരി വായനശാല സമീപം - ഉപയോഗ യോഗ്യം, പുലേരി ചെറുളിപ്പടി- ഉപയോഗ യോഗ്യമല്ല		2	പുലേരി, ചോലക്കുളം ഗാർഹിക ഉപയോഗം 4 സെന്റ്, വറ്റുന്നത് മണ്ണിടിഞ്ഞത്, വശങ്ങൾ ഇടിയുന്നു, മാലിന്യം, പായൽ, കയ്യേറ്റം	പുലേരി, ചോലക്കുളം ആഴം വർദ്ധിപ്പിച്ച് വശങ്ങൾ ബലപ്പെടുത്തി, സ്റ്റേപ്പ് നിർമ്മിക്ക ണം	കുറുങ്ങാട്ടുകു ന്ന്-പുലേരി- പട്ടിക്കായൽ തോട്	2-3. 5 മീ		
							പുലേരിപ്പാടം - പട്ടിക്കായൽ തോട്	2 മീ		
							കോട്ടപ്പാടം-തല ക്കശ്ശേരി-പട്ടി ക്കായൽ	2-3 മീ		

വാർഡ്	പൊതു കീണറുകൾ			പൊതു കളങ്ങൾ			തോട്ടുകൾ			
	എണ്ണം	നിലവിലെ അവസ്ഥ	നിർദ്ദേശങ്ങൾ	എണ്ണം	നിലവിലെ അവസ്ഥ	നിർദ്ദേശങ്ങൾ	പേര്	നീളം	നിലവിലെ അവസ്ഥ	നിർദ്ദേശങ്ങൾ
							തലക്കശ്ശേരി-കുണ്ടിൽവട ക്ഷേത്രീൽ പട്ടിക്കായൽ	2.5 മീ		
3	4	പമ്പ് ഹൗസ് വെളുത്തില്ലത്ത്, മുല്ലക്കൽ ഉപയോഗ യോഗ്യം		2	മാനംകുളം -ഉപയോഗ ശൂന്യം - 76 സെ - വറ്റാത്തത്- വശങ്ങൾ ഇടിയുന്നു പായൽ നിറഞ്ഞിരിക്കുന്നു കൊട്ടാരം - -ഉപയോഗ ശൂന്യം - 6 സെ - വറ്റുന്നത്					
4	9	--		4	--	--				
5	7	ആലൂർ കയറ്റം, സ്കൂളിൽ പിന്നിൽ, ആട്ടയിൽപടി, കരണപ്ര അംഗനവാടി, ഉണ്ടിൻചുവട്, പാക്കത്ത് റോഡ് എല്ലാ ഉപയോഗ യോഗ്യം		0	ഇല്ല	--	കുമ്പ്രത്തോട്, ചെരളിപ്പാടം തോട്, കരിയിൽ തോട്, പാലാട്ടുപടി തോട്		എല്ലാം ഉപയോഗ യോഗ്യം	
6	2	വെസ്റ്റ് ഹിൽ, കൊള്ളനപ്പറമ്പ് ഉപയോഗ്യം		0	--	--	കുറുങ്ങാട്ടുകുന്ന് -പുലേരി തോട്- പട്ടിക്കായൽ തോട് അതിന്റെ ഉപതോടും	3-6 അടി	തൊഴിലുറപ്പ് പദ്ധതി പ്രകാരം വർഷംതോറും സംരക്ഷണ പ്രവർത്തനങ്ങൾ നടത്തുന്നു	
7	5	കാശാമുക്ക് - ഉപയോഗ്യം വെങ്കര ടാങ്ക് നിൽക്കുന്ന സ്ഥലം - വെള്ളമില്ല തലക്കശ്ശേരി കയറ്റം - കിണർ		1	വെങ്കര കുളം - മത്സ്യകൃഷി, ഗാർഹിക ഉപയോഗം - 40 സെന്റ് - വറ്റുന്നത് - മണ്ണിടിഞ്ഞ വശങ്ങൾ	വെങ്കര കുളം -സൈഡ് കെട്ടി സംരക്ഷണം, പായൽ നീക്കം ചെയ്യുക				

വാർഡ്	പൊതു കിണറുകൾ			പൊതു കുളങ്ങൾ			തോടുകൾ			
	എണ്ണം	നിലവിലെ അവസ്ഥ	നിർദ്ദേശങ്ങൾ	എണ്ണം	നിലവിലെ അവസ്ഥ	നിർദ്ദേശങ്ങൾ	പേര്	നീളം	നിലവിലെ അവസ്ഥ	നിർദ്ദേശങ്ങൾ
		തൂർന്നു കാജാനഗർ - ഉപയോഗ്യം			ഇടിയുന്നൂ, പായൽകയ്യേറ്റം					
8	7	ആലിക്കപ്പനമ്പ്, കാലടി, നെച്ചിക്കോട്, കുമ്പ്ര, കാശാമുക്ക് കോളനി, പത്താലക്കുന്ന് ഉപയോഗ യോഗ്യം		1	കുമ്പ്രകുളം - ഉപയോഗയോഗ്യമല്ല, 7 സെ-വറുന്നത്- മണ്ണ് ഇടിച്ചിൽ, വശങ്ങൾ ഇടിയുന്നൂ. മലിന ജലം	കുമ്പ്രകുളം - കുളത്തിന്റെ വശങ്ങൾ കെട്ടിയാൽ നീന്തൽ കുളമാക്കാം	കുമ്പ്രതോട്	15 മീ.		
							വട്ടപ്പറമ്പ് തോട്	6 മീ.	വേനലിൽ വറ്റും	
							ചെറുളപ്പാടം തോട്	2.5 മീ		
9	10	തടത്തിൽപറമ്പ്, വലിയപറമ്പ്, കുഞ്ഞമ്പ കോളനി, വേണാട്ടുകുന്ന്		0	--		കുമ്പ്രത്തോട്	6 മീ.		
10										
11	5	വട്ടേനാട്, ഉല്ലാസ് നഗർ ഉപയോഗയോഗ്യം		3	ഇഞ്ചിത്തോട് കുളം - വറ്റാത്തത് അലക്കത്തോട് കുളം - വറ്റുന്നത് മടത്തിൽകുളം - വറ്റുന്നത്	--	പുളിയപറ്റുകായൽ			
12	7	പാതിരിക്കാട് കോളനി, തോങ്ങൽ ഉപയോഗയോഗ്യമാണ്		7	ചേരാഞ്ചിറ, നൂനി കുളം, പനങ്കുരും, ചങ്ങരായി കുളം, ചേന്ദകുളം, ചേനംശേഖര പുരം, ചാത്തൻ കുളം ജലസേചനം, ഗാർഹികം 1 ഏക്കർ വറ്റുന്നത് പായൽമാലിന്യം	ചങ്ങരായി കുളം - ഉദ്യാനം പനങ്കുരു - മത്സ്യകൃഷി	പാതിരിക്കാട് തോട് , വട്ടേനാട് തോട്, പുളിയമ്പറ്റ കായൽതോട്			

വാർഡ്	പൊതു കീണറുകൾ			പൊതു കളങ്ങൾ			തോട്ടുകൾ				
	എണ്ണം	നിലവിലെ അവസ്ഥ	നിർദ്ദേശങ്ങൾ	എണ്ണം	നിലവിലെ അവസ്ഥ	നിർദ്ദേശങ്ങൾ	പേര്	നീളം	നിലവിലെ അവസ്ഥ	നിർദ്ദേശങ്ങൾ	
13	4	കരിയംപറമ്പ്, കല്ലാത്ത് കുന്ന് വടക്കേക്കര ഉപയോഗയോഗ്യം		9	1. പുല്ലോടി കുളം- 3 സെ, 2. കരിയംകുളം - 4 സെ, 3. വാലികുളം- 5 സെ, 4. മാരാങ്കുളം - 2 സെ, 5. വലിയകുളം- 3 സെ ഇവ ഉപയോഗശൂന്യം 6. കൊപറ്റുകുളം- 3 സെ, 7. പൊറ്റുകുളം- 10 സെ, തിരുത്തികുളം- 10 സെ, അരിങ്ങാട്ട് കുളം- 5 സെ, കക്കൂസ് പറമ്പിൽ കിണർ- 2 സെ, അമ്പോടി കുളം- 2 സെ , പാറക്കുളം- 20 സെ, ഇല്ലാത്ത കുളം- 10 സെ, നെല്ലിക്കോട് കുളം - 5 സെ ചെരകം കുളം - 4 സെ കൃഷിക്ക് ഉപയോഗി ക്കുന്നു സൈഡ് കെട്ടി ആഴംകൂട്ടി സംരക്ഷണം	പറകുളം, നെല്ലിക്കോട് കുളം, തിരുത്തി കുളം മത്സ്യകൃഷി	നെച്ചിക്കോട് തോട്	3 മീ			
							ചേറാഞ്ചിറ തോട്	5 മീ			
							അമ്പലപ്പാറ	2 മീ	പുനരുദ്ധാരണം നടത്തി ഇടകെട്ടി വെള്ളം സംഭരിക്കാം		

വാർഡ്	പൊതു കിണറുകൾ			പൊതു കുളങ്ങൾ			തോട്ടുകൾ			
	എണ്ണം	നിലവിലെ അവസ്ഥ	നിർദ്ദേശങ്ങൾ	എണ്ണം	നിലവിലെ അവസ്ഥ	നിർദ്ദേശങ്ങൾ	പേര്	നീളം	നിലവിലെ അവസ്ഥ	നിർദ്ദേശങ്ങൾ
14	10	വാഴയിൽ വളപ്പ് കോളനി, തലക്കശ്ശേരി ഹെൽത്ത് സെന്റർ, ലക്ഷം വീട് കോളനി, തൊഴുക്കര ഐ.എച്ചഡിപി കോളനി ഉപയോഗമാണ്. എല്ലാ വർഷവും പൊതുകിണർ വൃത്തിയാക്കാറുണ്ട്.		4	പാമ്പ്രയിക്കുളം - 9 സെ, കോട്ടയിൽ കുളം 2 എണ്ണം - 64 സെന്റ്, പാലക്കുളം -12 സെ. ജലസേചനം വറ്റാത്തത് പാടത്തേക്ക് ഔട്ട്ലെറ്റ് ഉണ്ട്. മണ്ണ് ഇടിഞ്ഞിട്ടു്. ആഴം കുറവാണ്	കോട്ടയിൽ കുളം കുളത്തിന്റെ നിർഗമന ചാലുകൾ വച്ച് അടച്ച് സുരക്ഷിതമാക്കേണ്ടതാണ്	തലക്കശ്ശേരി - കോട്ടപ്പാടം തോട്	5 മീ		
							ചോലപ്പറമ്പ് തൊഴുക്കര തോട്	1.5 മീ		
							തലക്കശ്ശേരി കുമ്മാറമ്പ് തോട്	4 മീ	സൈഡ് കെട്ടിയിട്ടില്ല. വെള്ളം നിൽക്കാത്തതു കാരണം കൃഷി ചെയ്യാൻ സാധിക്കുന്നില്ല	
15	3	തൊഴുക്കര - ഉപയോഗ യോഗ്യം ചീരക്കുഴി - ഭാഗികമായി പ്രളയത്തിൽ തകർന്നിട്ടു്. റിംഗുകൾ ഇറക്കാനു്		1	വളയംകുളം - മത്സ്യകൃഷി, ജലസേചനം, ഗാർഹികം - 15 സെ - വറ്റാത്തത് സൈഡ് കെട്ടി നീന്തൽ പരിശീലനത്തിനായി ഉപയോഗിക്കാൻ	--	കുമ്മാറത്ത് നടത്തോട്, കോക്കാട് തോട്, കരിയത്തൊടി , വേങ്ങശ്ശേരി തോട്		തോടിന്റെ പലഭാഗവും പൊട്ടിയിട്ടു്	
16	2	--		2	--	--				
17	0	4 കിണർ - ഉപയോഗ യോഗ്യമാണ്		0	വേങ്ങശ്ശേരി- ജലസേചനം - 20 മീ. - വറ്റുന്നത് - മണ്ണിടിഞ്ഞത്	--	തലക്കശ്ശേരി നടത്തോട്	3 മീ		

വാർഡ്	പൊതു കീണറുകൾ			പൊതു കളങ്ങൾ			തോട്ടുകൾ			
	എണ്ണം	നിലവിലെ അവസ്ഥ	നിർദ്ദേശങ്ങൾ	എണ്ണം	നിലവിലെ അവസ്ഥ	നിർദ്ദേശങ്ങൾ	പേര്	നീളം	നിലവിലെ അവസ്ഥ	നിർദ്ദേശങ്ങൾ
					വശങ്ങൾ ഇടിയുന്നു					
18	5	ചോഴിയംകുന്ന്, നിരപ്പറമ്പ്, ആട്ടയിൽപടി, ലക്ഷം വീട്, ഹെൽത്ത് സെന്റർ ഉപയോഗ യോഗ്യമാണ്		3	പഞ്ചായത്ത് കുളം - നെൽകൃഷി - 3 സെന്റ്	--	പട്ടിക്കായൽ തോട്	4 മീ.	തൊഴിലുറപ്പ് പദ്ധതി പ്രകാരം തോടുകൾ വൃത്തിയാക്കുന്നതിനാൽ മലിനമാകുന്നില്ല.	
							ഇടത്താർ തോട്	3 മീ		
							തലക്കശ്ശേരി ഒതളൂർ തോട്	5 മീ.		

ജല സംരക്ഷണ സാധ്യതകൾ - പട്ടിത്തറ ഗ്രാമപഞ്ചായത്ത്

വാർഡ്	വെള്ളം തടഞ്ഞ് നിർത്തി സംഭരിക്കാനുതകുന്ന പുരയിടം, വയൽ, കരിങ്കൽ ക്വാറികൾ, വെട്ടുകൽകഴികൾ തുടങ്ങിയവയുടെ വിശദാംശങ്ങൾ	കിണർ റീചാർജിങ്		പുതിയകുളം/ജലസ്രോതസ്/തടയണ നിർമ്മിക്കുവാനുള്ള സാധ്യത
		സാധ്യമാകുന്ന പൊതുസ്ഥാപനങ്ങൾ	സ്വന്തമായി കെട്ടിടമുള്ള അംഗൻവാടികൾ	
1	വെള്ളര ചോലയിൽ ഡാം പോലെ കെട്ടി നിർത്താം	അരീക്കോട് സ്കൂൾ കിണർ		--
2	കരിങ്കൽ ക്വാറി - 3 എണ്ണം കല്ലുവെട്ടുകുഴികൾ, ജലലഭ്യമല്ലാത്ത കിണറുകൾ, കുളങ്ങൾ എന്നിവ ഉപയോഗപ്പെടുത്താം	ആർ.സി.എച്ച് സബ്സെന്റർ, ആലൂർ, പുലേരി	വി.പി. കൃ അംഗനവാടി, പുലേരി അംഗനവാടി	പട്ടിക്കായൽ - ലഭ്യമാണ് - കായൽ പരിസരത്തുള്ള ജലക്ഷാമം പരിഹരിക്കാം
3	--	മന്നംകുളം, കൊട്ടാരം		കൊട്ടാരം - സ്വകാര്യ സ്ഥലം , തടയണ ഭാരതപ്പുഴയിൽ
4	--	രണ്ട് സ്കൂൾ	രണ്ട് അംഗനവാടികൾ	--
5	ഇല്ല		കരണപ്ര അംഗനവാടി ആലൂർ കയറ്റം സ്കൂളിന് അടുത്ത്	--
6		ഇല്ല		--
7	കരിങ്കൽ ക്വാറികൾ, പുരയിടം, വയൽ	പഞ്ചായത്ത് ബിൽഡിംഗ് കിണർ		--
8	പുരയിടം 2	കക്കാട്ടിരി ഹെൽത്ത് സെന്റർ . പൊതു കിണർ റീചാർജ്ജ്		ചെർളപ്പാടം - പൊതുസ്ഥലം കത്തൊം
9	ഉണ്ട് പുളിയമ്പറ്റ കായൽ	--		ഉണ്ട്
10				
11	ഇല്ല		വട്ടേനാട് അംഗൻവാടി, ഉല്ലാസ് നഗർ അംഗൻവാടി	--
12	--	--		--
13	ക്വാറികൾ ഉണ്ട്		കരിമ്പ, കാനാനഗർ	ചേരാഞ്ചിറ ലിഫ്റ്റ് ഇറിഗേഷൻ

14	കാറിയിൽ വെള്ളം കെട്ടി നിർത്തി പച്ചക്കറി,വാഴ കൃഷി ഉറപ്പാക്കാനും, മത്സ്യം വളർത്താനും സാധിക്കും	ഹെൽത്ത് സെന്ററിന് സമീപമുള്ള കിണർ		പുതിയകുളം നിർമ്മിക്കണം.
15	--	--		സ്വകാര്യ വ്യക്തിയുടെ സ്ഥലത്ത് കുളം നിർമ്മാണം
16	--	--		--
17	--		കാക്കാട് അംഗൻവാടി പടിഞ്ഞാറങ്ങാടി അംഗൻവാടി	--
18	ഇല്ല	പ്രാഥമിക ആരോഗ്യ കേന്ദ്രം - ഒതളൂർ		ഇല്ല

ഗ്രൂപ്പ് ചർച്ചയിൽ ഉയർന്നു വന്ന പൊതുവായ നിർദ്ദേശങ്ങൾ

- കോളനികളിലെ പൊതുക്കിണറുകൾ റീചാർജിംഗ്
- ചേരാഞ്ചിറ കുളം (വാർഡ് -12), കോട്ടേക്കുളം (വാർഡ് -14), കൂമ്പ്രകുളം (വാർജ്-8), വളയൻകുളം (വാർഡ് 15), ഇഞ്ചിത്തോട് കുളം വാർഡ് - 11 നവീകരണം.
- ചേരാഞ്ചിറ കുളം മുതൽ പട്ടിക്കായൽ വരെയുള്ള തോട് മാതൃക തോടായി പരിപാലനം
- പളിയപ്പുറ്റു കായലിലെ പഞ്ചായത്ത് പൊതുസ്ഥലം ഉപയോഗപ്പെടുത്തി കുളം നിർമ്മാണങ്ങൾ - വികസനം പരിപാലനം

കൃഷിയും പരിസ്ഥിതി പുനഃസ്ഥാപനവും - പട്ടിത്തറ ഗ്രാമപഞ്ചായത്ത്

വാർഡ്	തരിശു കിടക്കുന്ന നെൽപ്പാടങ്ങളിലും മറ്റു സ്ഥലങ്ങളിലും കൃഷി ആരംഭിക്കുവാൻ കഴിയുന്നതിന്റെ വിശദാംശങ്ങൾ	പച്ചക്കറി കൃഷി / ഫലവൃക്ഷ കൃഷി ആരംഭിക്കുവാൻ കഴിയുന്ന പ്രദേശങ്ങൾ	വാർഡിലെ കാവുകളുടെ വിവരങ്ങൾ				പച്ചത്തുരുത്ത്/ചെറു വനങ്ങൾ നടപ്പിലാക്കുവാൻ കഴിയുന്ന സ്ഥലങ്ങൾ
			കാവിന്റെ പേര്	വിസ്തൃതി (സെന്റ്)	പൊതു/സ്വകാര്യം	കുളം ഉണ്ട്/ഇല്ല	
1	--	അംഗനവാടികൾ	നരസിംഹ മുർത്തി അമ്പലം .	50 സെ		കുളം ഇല്ല	--
2	--	--	അയിൽ അമ്പലം	20 സെ	പൊതു	കുളം ഇല്ല	--
3	--	--	--				--
4	--	--	ആരിയമ്പാടം ക്ഷേത്രം				കരണപ്രക്ഷേത്രം
5	ഇല്ല	പുലേരി റോഡ് - പച്ചക്കറി- 30 സെ. (സ്വകാര്യം)	പള്ളിക്കുളങ്ങര അമ്പലം കാവ്		പൊതു	കുളം ഉണ്ട്	
			മൂലടിയിൽ പാമ്പുംകാവ്		സ്വകാര്യം	--	ആലൂർകയറ്റം മിൽമക്കടുത്ത് - പൊതു - 5 സെ.
6	--	താനക്കാട് വെസ്റ്റ് ഹിൽ - പച്ചക്കറി- 2 ഏക്കർ	ചാമുിക്കാവ്		പൊതു	കുളം ഇല്ല	--
			പഴയേരി അമ്പലം		സ്വകാര്യം	കുളം ഉണ്ട്	
7	കാജാനഗർ -നെൽപ്പാടം - 10 ഏക്കർ	കാജാനഗർ -പച്ചക്കറി	വെങ്കര കാവ് കള്ളനൂർ കാവ്	4 സെ. 5 സെ.	സ്വകാര്യം		--
8	ഇല്ല	--	വടക്കുഭാഗം വിഷ്ണുക്ഷേത്രം കാലടി കുടുംബക്ഷേത്രം നെച്ചിക്കോട് കുടുംബക്ഷേത്രം	70 സെ. 5 സെ. 2 സെ.	പൊതു സ്വകാര്യം സ്വകാര്യം	കുളം ഉണ്ട്	കോട്ടപ്പാടം അമ്പലം ഗ്രൗ - പൊതു- 50 സെന്റ്
9	--	--	കല്ലേനിക്കാവ്				പാറക്കൽ റോഡ്
10							
11	--	--	--				--
12	--	--	--				തൃത്താല ഗവ. കോളേജ് പരിസരം

വാർഡ്	തരിശു കിടക്കുന്ന നെൽപ്പാടങ്ങളിലും മറ്റു സ്ഥലങ്ങളിലും കൃഷി ആരംഭിക്കുവാൻ കഴിയുന്നതിന്റെ വിശദാംശങ്ങൾ	പച്ചക്കറി കൃഷി / ഫലവൃക്ഷ കൃഷി ആരംഭിക്കുവാൻ കഴിയുന്ന പ്രദേശങ്ങൾ	വാർഡിലെ കാവുകളുടെ വിവരങ്ങൾ				പച്ചത്തുരുത്ത്/ചെറു വനങ്ങൾ നടപ്പിലാക്കുവാൻ കഴിയുന്ന സ്ഥലങ്ങൾ
			കാവിന്റെ പേര്	വിസ്തൃതി (സെന്റ്)	പൊതു/സ്വകാര്യം	കുളം ഉണ്ട്/ഇല്ല	
13	--	പച്ചക്കറി 20 ഏക്കർ	--				--
14	നെൽപ്പാടം - 3 ഏക്കർ കൃഷിചെയ്യാൻ താല്പര്യമുള്ളവർ ഉണ്ട് ഉടമസ്ഥർ കൊടുക്കാൻ തയ്യാറല്ല	--	തലക്കശ്ശേരി അമ്പലം		സ്വകാര്യം	കുളം ഉണ്ട്	കോട്ടയിൽ കുളത്തിന്റെ കരപ്രദേശം പൊതു 25 സെ.
15	--	--	ചീക്കൂഴി		സ്വകാര്യം		--
16	--	--	--				--
17	തലക്കശ്ശേരി പാടശേഖരം	പടിഞ്ഞാറങ്ങാടി	കറുത്തേടത്ത് മന			കുളം ഉണ്ട്	--
18	ഇല്ല	ഒരുളൂർ - പച്ചക്കറി, ഫലവൃക്ഷം - 2 ഏക്കർ	--				ഇല്ല

ഗ്രൂപ്പ് ചർച്ചയിൽ ഉയർന്നു വന്ന പൊതുവായ നിർദ്ദേശങ്ങൾ

- എം.ജി.എൻ.ആർ.ഇ.ജി.എസ് - സോഷ്യൽ ഫോറസ്റ്റി- നല്ലൂരി - വികസനം തുടർച്ച - വൃദ്ധ സദനം - കക്കാട്ടിരി
- കറിവേപ്പ്, പച്ചമുളക് എല്ലാ വീട്ടിലും കൃഷി ചെയ്തൽ, പഞ്ചായത്ത് - കൃഷിഭവൻ നേതൃത്വത്തിൽ തൈ വിതരണം -
- അയ്യപ്പൻകുന്ന് - ഔഷധ സസ്യത്തോട്ടം, തരിശുഭൂമി ഉപയോഗപ്പെടുത്തൽ (വാർഡ്-12), വയൽ വാണിഭം വർഷത്തിൽ ഒരിക്കൽ
- വയലുകളിൽ മുഴുവൻ ഒരു പൂ കൃഷി ഉറപ്പാക്കൽ
- കരനെൽകൃഷി ആരംഭിക്കൽ, പട്ടിത്തറക്കായ - ബ്രാൻഡ് മൂല്യവർദ്ധനവ്
- കാവുകൾ, പച്ചത്തുരുത്ത് എല്ലാ വാർഡുകളിലും ഉറപ്പാക്കൽ
- വട്ടത്താണി - പടിഞ്ഞാറങ്ങാടി - മെയിൻ റോഡ് ഒരുവശവും, ഹരിത വൽക്കരണം, ഹരിത കോറിഡോർ
- ഭാരതപ്പുഴയുടെ തീരത്ത് മുള പിടിപ്പിക്കൽ വൈവിധ്യമാർന്ന് മുളകൾ ഉപയോഗിക്കും - രണ്ടാൽ ഭാഗം

മാലിന്യ സംസ്കരണം - പട്ടിത്തറ ഗ്രാമപഞ്ചായത്ത്

വാർഡ്	നിലവിലുള്ള മാലിന്യസംസ്കരണ രീതി	നിർദ്ദേശങ്ങൾ.
1	ഹരിത കർമ്മ സേന	
2	ഹരിത കർമ്മ സേന വന്ന് പാഴ്വസ്തുക്കൾ ശേഖരിക്കുന്നു.	പഞ്ചായത്തിൽ തന്നെ സംസ്കരണ ശാലകൾ ആരംഭിക്കണം. മാലിന്യങ്ങൾ വലിച്ചെറിയുന്ന വൃക്കി/സ്ഥാപനങ്ങൾക്കെതിരെ നടപടി എടുക്കണം.
3		--
4		--
5		ബയോഗ്യാസ് പ്ലാന്റ്
6	വീടുകളിലെ മാലിന്യം ഹരിത കർമ്മ സേനാംഗങ്ങൾ മാസാമാസം ശേഖരിക്കുന്നു.	ഉറവിടമാലിന്യ സംസ്കരണ രീതി നടപ്പിലാക്കുക
7		--
8	ഹരിത കർമ്മ സേന	
9		--
10		
11	ഹരിത കർമ്മ സേനാംഗങ്ങൾ കെട്ട് പോകും	
12	ഹരിത കർമ്മ സേന വീടുകളിൽ നിന്ന് ശേഖരിക്കുന്നു	
13	ഹരിത കർമ്മ സേന	
14	ഹരിത കർമ്മ സേന ശേഖരിച്ച അജൈവ മാലിന്യം പഞ്ചായത്തിൽ എത്തിച്ച് അവിടെ നിന്നും ക്യാമ്പോകാറു	
15	ഹരിത കർമ്മ സേനാംഗങ്ങൾ ശേഖരിക്കുന്നു	
16	--	--
17	ഹരിത കർമ്മ സേന	
18		--

ഗ്രൂപ്പ് ചർച്ചയിൽ ഉയർന്നു വന്ന പൊതുവായ നിർദ്ദേശങ്ങൾ

- പഞ്ചായത്ത്തല സേവനങ്ങൾക്ക് ഹരിതകർമ്മ സേനയുടെ രസീത് നിർബന്ധമാക്കാൻ ഭരണസമിതി തീരുമാനമെടുക്കുക.
- എല്ലാ വാർഡുകളിലും മിനി എം.സി.എഫ് ഉണ്ടാക്കണം
- ജി.എൽ.പി.എസ് വട്ടേനാട്, ജി.എൽ.പി.എസ് ആലൂർ എന്നീ വിദ്യാലയങ്ങളിൽ 4 തരം ബിന്നുകൾ സ്ഥാപിച്ച് കുട്ടികളിൽ മാലിന്യം തരം തിരിക്കൽ ബോധവൽക്കരണം
- ബയോകമ്പോസ്റ്റ് ബിന്നുകൾ എല്ലാവീടുകളിലും നിർബന്ധമാക്കുക.
- പൊതു സ്ഥലങ്ങളിലെ മാലിന്യ നിക്ഷേപത്തിന് എതിരായി ബോധവൽക്കരണം കർശന നിയമനടപടി എന്നിവ പഞ്ചായത്ത് തലത്തിൽ നടപ്പാക്കും

ചെറുകിട സംരംഭങ്ങൾ - പട്ടിത്തറ ഗ്രാമപഞ്ചായത്ത്

വാർഡ്	നിലവിലുള്ള ചെറുകിട സംരംഭങ്ങൾ	നിർദ്ദേശങ്ങൾ.
1	കൃഷി	
2	നെല്ല്, തെങ്ങ, കവുങ്ങ്, വാഴ, മരച്ചീനി, പാൽ, ബേക്കറി	പ്രോത്സാഹന സഹായങ്ങൾ എത്തിക്കുക
3	--	
4	--	
5	അടയ്ക്ക, കൊപ്ര	
6	ക്ഷീരം - 12 എണ്ണം ഓയിൽ & പൊടിമില്ല്	
7	--	
8		കുടുംബശ്രീ സംരംഭങ്ങൾ മെച്ചപ്പെടുത്തുക
9	മീൽമ	
10		
11	--	
12		നവയുഗം കുടുംബശ്രീ പലഹാര യൂണിറ്റ്, ഫാമിലി ഹോമെയ്ഡ് കേക്ക് എന്നിവർക്ക് പരിശീലനം നൽകുക
13	ഇല്ല	
14	കൃഷി, പശുവളർത്തൽ, കുട്ടനെയ്ത്ത്, ആട് വളർത്തൽ, കോഴിവളർത്തൽ എന്നിവ	
15	കൃഷി	
16	--	
17	--	
18	--	

പ്രളയകാലത്ത് വെള്ളപ്പൊക്കം ബാധിക്കപ്പെട്ട പ്രദേശങ്ങൾ - പട്ടിത്തറ ഗ്രാമപഞ്ചായത്ത്


വാർഡ്	പ്രളയകാലത്ത് വെള്ളപ്പൊക്കം കാരണം ബാധിക്കപ്പെട്ട പ്രദേശങ്ങൾ
1	അയ്യമാക്കം ഭാഗം, എടത്താർ ഭാഗം
2	പട്ടിക്കായലിനോട് ചേർന്ന പ്രദേശങ്ങൾ ബാധിക്കപ്പെട്ടു. മറ്റ് ജനവാസ സ്ഥലങ്ങളിൽ നീർച്ചാലുകൾ വേവിധത്തിൽ അല്ലാത്തതും കൂടുതൽ വെള്ളപ്പൊക്കത്തിനും നാശങ്ങൾക്കും ഇടയായി.
3	--
4	പട്ടിത്തറ, ചിറ്റപ്പുറം പ്രദേശങ്ങൾ പ്രളയം ബാധിച്ചിട്ടുണ്ട്.
5	പുലേരി അമ്പലത്തിനടുത്ത പ്രദേശം പല വീടുകളും പൊളിഞ്ഞു വീണു. കൃഷി നശിച്ചു. ജനങ്ങൾക്ക് വളരെ നാശനഷ്ടമായി.
6	ഉ.പുലേരി അമ്പലപ്രദേശം വീടുകളിൽ വെള്ളം കയറി, കൃഷിനാശം
7	കാജാനഗർ വെള്ളം കയറി
8	വടക്കുഭാഗം അമ്പല കുമ്പ്രപാലം ഭാഗം
9	4 വീട് നഷ്ടപ്പെട്ടു
10	
11	ഉണ്ട്. വട്ടേനാട് ശിവക്ഷേത്രം. ആ ഭാഗത്തു ഉള്ള വീട്. നെൽ കൃഷി നാശം നഷ്ടം വരുത്തുന്നു
12	ചേരുംകുളം പ്രദേശത്ത് പ്രളയകാലത്ത് വീടുകളിൽ വെള്ളം കയറിയിട്ടുണ്ട്. കൃഷി നാശം ഉണ്ടായിട്ടുണ്ട്.
13	നെൽകൃഷി നശിച്ചു
14	കായലിൽ നിന്നും തലക്കശ്ശേരി പീടികയിലേക്ക് വെള്ളം കയറിയിരുന്നു.
15	വേങ്ങശ്ശേരി അമ്പലത്തിന് സമീപം, പാറപ്പുറം പ്രദേശം
16	--
17	തലക്കശ്ശേരി ഭാഗം
18	ഒരുളൂർ പട്ടിക്കായൽ പ്രദേശം, ഒരുളൂർ ശിവക്ഷേത്രം

മറ്റ് നിർദ്ദേശങ്ങൾ - പട്ടിത്തറ ഗ്രാമപഞ്ചായത്ത്

വാർഡ്	നിർദ്ദേശങ്ങൾ
1	--
2	മഴവെള്ള ചാലുകൾ പുനരുദ്ധരിക്കുക. ഇറിഗേഷൻ കനാൽ കൃത്രിമ ചാലു മാത്രമല്ലാതെ പ്രകൃത്യാലുള്ള ചാലുകൾ കൂടി ഉപയോഗിക്കുക. സമയാസമയങ്ങളിൽ പരിപാലിക്കാൻ പാടശേഖര സമിതികൾക്ക് നിർദ്ദേശം നൽകണം പൊതുമുൻപാടുകളുടെ വശങ്ങൾ സംരക്ഷിച്ച് സൗകര്യങ്ങൾ വർദ്ധിപ്പിക്കണം.
3	--
4	--
5	വെള്ളം പാടത്തേക്ക് ഒഴുകി പോകുന്ന തരത്തിൽ സൈഡ് പൊക്കിക്കെട്ടുകയാണെങ്കിൽ ചെറിയ തോതിലുള്ള വെള്ളപ്പൊക്കത്തിൽ നിന്നും സംരക്ഷിക്കാം
6	--
7	--
8	--
9	--
10	--
11	--
12	--
13	--
14	മാലിന്യ പ്രശ്നം പരിഹരിക്കുക. അറവ് മാലിന്യം സംസ്കരിക്കേണ്ട. പഞ്ചായത്തിന് പൊതുവായി ഒരു അറവു ശാല ആവശ്യമാണ് . മൃഗങ്ങളെ അറക്കുന്നത് മൃഗ ഡോക്ടറുടെ സർട്ടിഫിക്കറ്റോടു കൂടെ ആയിരിക്കണം
15	--
16	അങ്ങാടികളും സൈഡ് കെട്ടുൾ
17	--
18	ഒരുമൂർ പട്ടിക്കായൽ സുസ്ഥിര വികസനം. ആഴം കൂട്ടുക

ഗ്രൂപ്പ് ചർച്ചയിൽ ഉയർന്നു വന്ന പൊതുവായ നിർദ്ദേശങ്ങൾ

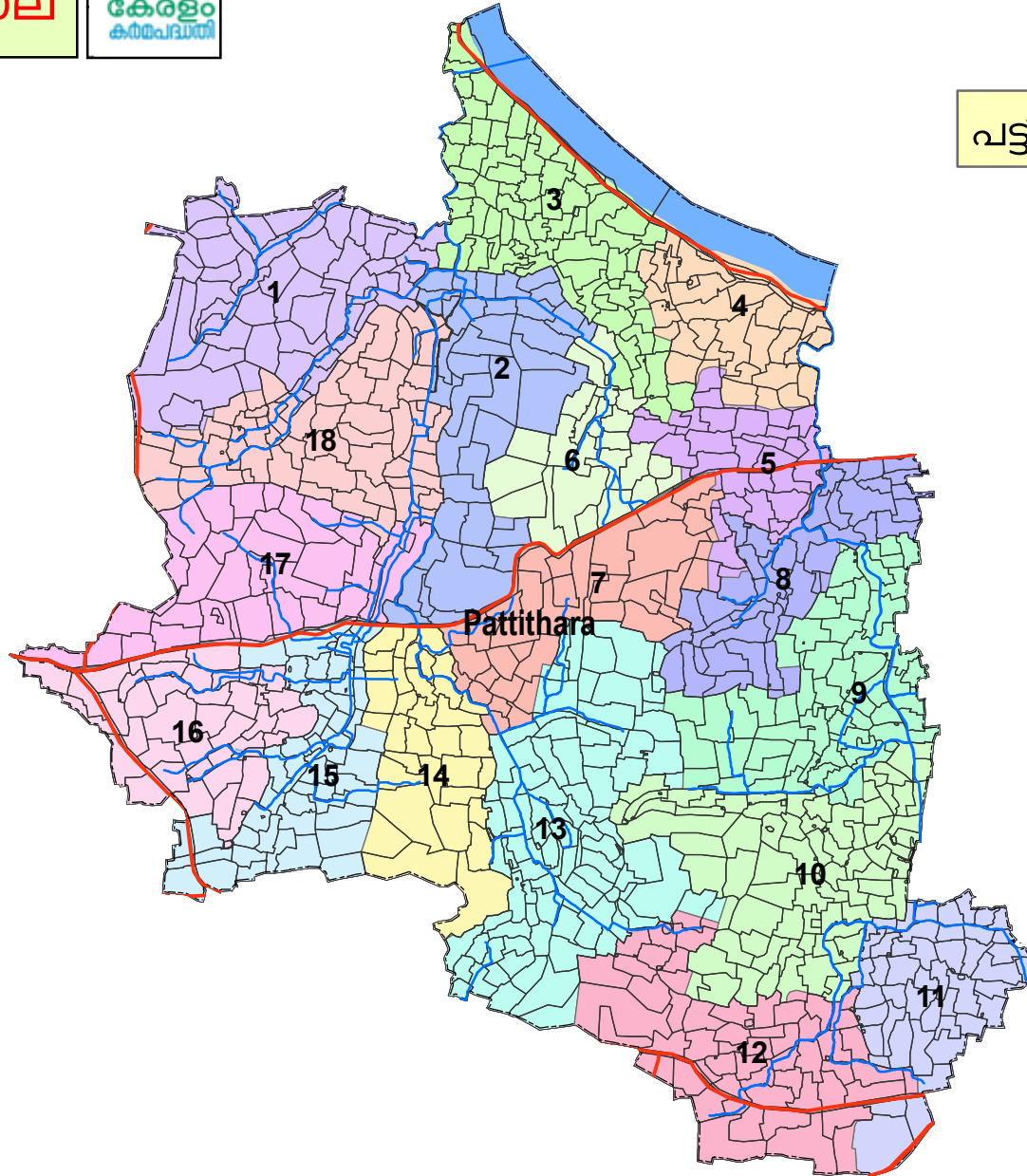
- കുട്ടികളുടെ പാർലമെന്റ് പഞ്ചായത്ത് തലത്തിൽ
- വനിത യൂത്ത് പാർലമെന്റ് - പഞ്ചായത്ത് തലത്തിൽ
- മാലിന്യ നിർമ്മാർജ്ജനം എന്ന ആശയവുമായി ബന്ധപ്പെട്ട് ഷോർട്ട് ഫിലിമുകൾ - മത്സരം - സമ്മാനം
- കുറങ്ങാട്ട് കുന്നിൽ നിലനിന്നിരുന്ന കുറുനരികളുടെ (കുറുക്കൻ) ആവാസവ്യവസ്ഥ നിലനിർത്താനുള്ള പ്രവർത്തനം - GTS Station of Survey of India
- ഗ്രേറ്റ് ട്രിഗോമെട്രിക് സർവ്വെ ഓഫ് ഇന്ത്യ കുറങ്ങാട്ടിൽ കുന്നിൽ നിലവിലുണ്ട്










0 0.2 0.4 0.8 1.2 1.6 Kilometers

പട്ടിത്തറ ഗ്രാമ പഞ്ചായത്ത്



-  Major Roads
-  Drains
-  Panchayath_Boundary
-  Survey Boundary
-  Waterbodies